

**UCHWAŁA NR XIX/79/12  
RADY GMINY KAMPINOS**

z dnia 29 lutego 2012 r.

**zmieniająca rozporządzenie w sprawie ustanowienia pomników przyrody położonych na terenie powiatu warszawskiego zachodniego**

Na podstawie art. 7 ust. 1 pkt 1) ustawy z dnia 8 marca 1990 r. o samorządzie gminnym (Dz. U. z 2001 r. Nr 142, poz. 1591 z późn. zm.) oraz art. 44 ust. 3, 3a i 4 ustawy z dnia 16 kwietnia 2004 r. o ochronie przyrody (Dz. U. z 2009 Nr 151, poz. 1220 z późn. zm.), po uzgodnieniu z Mazowieckim Regionalnym Dyrektorem Ochrony Środowiska uchwała się co następuje:

§ 1. Zmienia się rozporządzenie Nr 21 Wojewody Mazowieckiego z dnia 31 lipca 2009r. w sprawie ustanowienia pomników przyrody położonych na terenie powiatu warszawskiego zachodniego (Dz. Urz. Woj. Maz. z 2009r. Nr 124 poz. 3636), że tabela w załączniku do Rozporządzenia, pozycja 31 otrzymuje brzmienie: lp. 31


Powiat	Gmina/ dzielnica	Miejscowość	Bliższa lokalizacja	Obiekt poddany ochronie	Nazwa gatunkowa polska	Nazwa gatunkowa łacińska	Obwód (cm)	Wys. (m)	Rodzaj skały /minerału	inne
Warszawski zachodni	Kampinos	Łazy - Zawady	Skarb Państwa/ wzdłuż drogi lokalnej Łazy - Zawady na długość 3,0 km	aleja	Lipa drobnolistna (762 szt.); Jesion wyniosły (11 szt.), dąb szypułkowy	Tilia cordata; Fraxinus; excelsior; Quercus robur	100-450 i 19 100-450 465	10-22 i 2 10-22, 25		Aleja Chopina

§ 2. Lokalizację całego obiektu chronionego ze wskazaniem nowo posadzonego drzewa, zaznaczono na mapie stanowiącej załącznik do niniejszej uchwały.

§ 3. Wykonanie uchwały powierza się Wójtowi Gminy.

§ 4. Uchwała wchodzi w życie po upływie 14 dni od dnia ogłoszenia w Dzienniku Urzędowym Województwa Mazowieckiego.

Przewodnicząca Rady Gminy

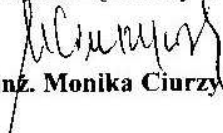
  
dr inż. Monika Ciurzyńska

Załącznik Nr 1 do Uchwały Nr XIX/79/12  
Rady Gminy Kampinos  
z dnia 29 lutego 2012 r.

Starostwo Powiatu Warszawskiego Zachodniego  
Ośrodek Dokumentacji Geodezyjnej i Kartograficznej



Przewodnicząca Rady Gminy

  
dr inż. Monika Ciurzyńska

### Uzasadnienie

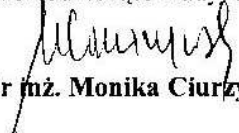
W dniu 14 października 2011 r. r. Zarząd Dróg Powiatowych z siedzibą ul. Poznańska 300 w Ożarowie Mazowieckim zwrócił się z wnioskiem o wydanie zezwolenia na usunięcie drzewa gatunku lipa drobnolistna o obwodzie 157 cm wraz z odrosłami o obwodzie 71 i 74 cm z alei lipowej im/. Fryderyka Chopina, objętej ochroną pomnikową.

Zgodnie z załączonym do wniosku opisem stanu sanitarnego drzewa, sporządzonym przez inspektora nadzoru terenów zieleni mgr inż. Macieja Kanclerz, znajduje się ono w złym stanie zdrowotnym. Drzewo posiada ranę dziuplastą o średnicy 25 cm w miejscu po odciętym konarze, na całej długości pnia stwierdzono dziupłę oraz zgniliznę miękką wewnętrzną. Pień drzewa jest bardzo silnie odchylony od pionu (o około 60 st. w kierunku wschodnim), co przy rozbudowanej koronie zagraża powaleniem drzewa.

W obrębie drzewa oraz jego najbliższego otoczenia nie stwierdzono występowania gatunków roślin, grzybów oraz zwierząt objętych ochroną prawną.

Wydanie zezwolenia na usunięcie drzewa i nasadzenie na jego miejsce nowego drzewa możliwe jest jedynie po zmianie rozporządzenia Nr 21 Wojewody Mazowieckiego z dnia 31 lipca 2009r. w sprawie ustanowienia pomników przyrody położonych na terenie powiatu warszawskiego – zachodniego.

Przewodnicząca Rady Gminy



dr inż. **Monika Ciurzyńska**